








**Directive Cadre sur l'Eau**  
**District Rhône et Côtiers méditerranéens**  
**Région Midi-Pyrénées**  
**Département de l'Ariège**

**Registre des zones protégées**

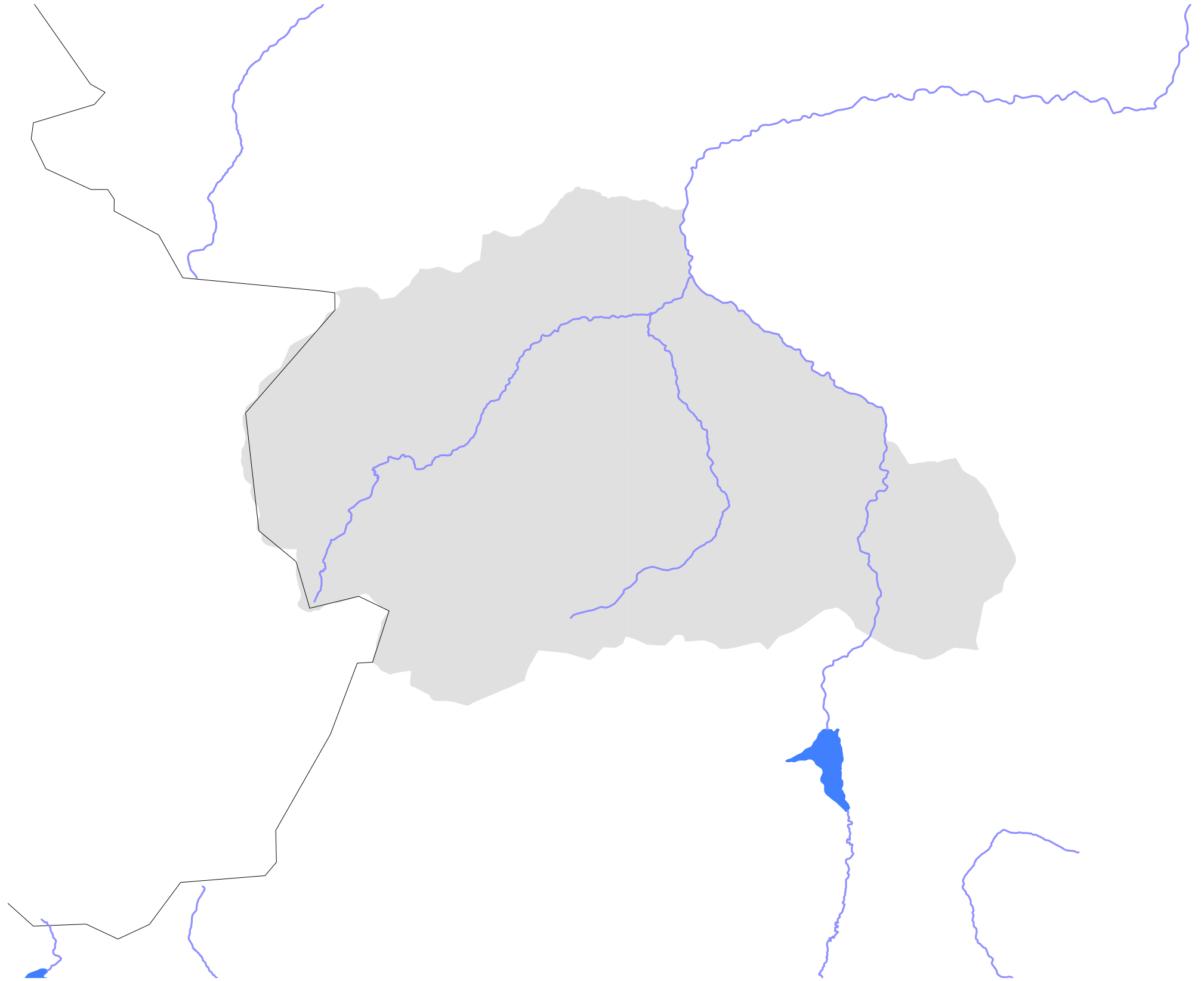
**Zones désignées comme zones de protection des habitats et des espèces.**  
**Carte des ZPS au titre de la directive 79/409/CEE**

 Zone de Protection Spéciale (ZPS)

**Limites de bassin**  
 Limites de bassin  
 Villes

**Masses d'eau\***  
 Cours d'eau  
 Eaux de transition  
 Eaux côtières  
 Plans d'eau

Echelle : 1/ 100 000 ème  
Source : Les DIREN du bassin Rhône-Méditerranée  
Copyright : IGN BD Carthage



\* Les masses d'eau eaux souterraines ne sont pas représentées à ce format pour une meilleure lisibilité de la carte.